

交野七夕祭りと磐船神社

2019.07.04 (木) Osio

△△△△△△△△△△△△△△△△△△△△△△△

○行程

・枚方駅(9:34)→京阪私市駅(9:50)…ほしだ園地(10:05)…星のブランコ(11:10)…展望スポット(11:30/昼食)…磐船神社(12:20)…展望スポット(13:15)…星田妙見宮(13:50)…河内森駅(15:20)→枚方駅(15:50)

所要時間 5:56

○ 梅雨の合間、交野市の名所旧跡を、ぶらぶらと散歩に出かけました。

磐船神社の岩窟巡りは、雨天と増水の場合は不可となるので、今日は、如何かな？

私市駅から南側へ、蜂蜜屋を通り国道を渡って、川沿いの路を進む。広場で、在原業平の歌碑に出会う。さらに、天野川沿いの路を進み、キャンプ場の入口を右に、近畿遊歩道を川沿いに進み、ほしだ園地の標識に出る。森林鉄道風の歩道橋を、空中散歩しながら歩く。ピトンの小屋の前で、クライミングウォールを見上げながら、休憩。星のブランコに近づき、橋を下から潜り抜けて、正面から235mを渡りきる。

園地で、同じ作業服の人と何回も出会う。両手にLのペットボトルを数本抱えています。ペットボトルの中には、沢山のバチが入っています。園内のスズメバチの駆除との事。

暫く歩き、展望スポットに到着し、昼食とする。ここから見る京都高槻方面の眺望は、良好です。磐船神社への路で、怪しく光る薄黄緑色の物体を見つけました。天然マユです。(前にも見た事がある。) 磐船神社に到着する。まず、茅の輪くぐりと本殿に詣をして、岩窟へ行くと、残念ながら鍵が掛かっている。社務所にも、「岩窟巡り不可」の貼紙があります。

展望スポットまで戻り、星田妙見宮を目指します。星田神社では、裏山から妙見山143.7mを登り、階段を登り切り、妙見宮の織姫石を拝観する。星田は、古くから七夕ゆかりの地と言われています。(天野川→天ノ川) 宮司の話では、能勢より古くからあるらしい。神社の正面を下り、JR星田駅へと向かう。途中から、京阪河内森駅へ方向を変える。歩く道路沿いはかなり蒸し暑い、耳を澄ますと、蟬の微かな鳴き声が聞こえてくる。天野川を渡って、旧市街地を取り抜けると、漸く、河内森駅が見えてきた。

今日は、楽しい一日でした。岩窟巡りは、今回、行けませんでした。増水の影響ない時期に行きたいですね!

参加者 3名



私市駅



在原業平の歌碑



ほしだ園地入口



クライミングウォール



ガクアジサイ



吊橋「星のブランコ」




吊橋「星のブランコ」



スズメバチの捕獲容器




展望スポットから



展望スポットから



天然マユです




磐船神社




茅の輪くぐり



岩窟入口(通行不可)



園地のコース



分岐ヶ所



星田妙見宮(七夕伝説)



織姫石