


2019.4.6 蕎麦粒山 1296.6m (奥美濃)

- ・目的 残雪期の奥美濃藪山ピークハント
- ・天気 一日中雲一つない快晴
- ・参加者 4名
- ・さかうち[®]—大谷林道[®]～P1050m～P1075m～蕎麦粒山頂 (往復)
大谷林道[®]—関ヶ原IC—高槻

5:00 起床、6:00 出発の予定が 7:00 に。さかうち[®]—大谷林道[®]
7:10 大谷林道から歩き始める。 大谷川を渡る。

シロモジの花満開



タチツボスミレ

イワウチワ

標高 700m 辺りからブナ林が広がる




P1050m、ここで稜線に合流。ここからは、藪、藪、藪...
山頂が見える。


10:12 1075m へ向かう。



滑り落ちそうな雪の斜面、笹藪、シャクナゲの藪を慎重に抜けて 12:33 山頂へ。





山頂に足を踏み入れたときに、あまりに美しい展望に感動！
雲一つない青空の下でゆっくりとパノラマ展望を楽しむ。



野坂岳に登った(19/2/25)ときに、遠くに見えた蕎麦粒山に登ることができました。
蕎麦粒山からは、今までに登った野坂岳や姥ヶ岳(18/8/27)、横山岳(18/10/22)、三十三間山(19/3/18)
を見ることができました。

13:10 下山も滑り落ちないように慎重に…
14:25 P1075m
15:05 P1050m
16:17 大谷林道®へ下山



計画して下さった先輩方、二日間ありがとうございました。
これからもいろんな山を登ってみたいです。宜しくお願い致します。

- 活動時間 9時間04分
- 活動距離 8.1km
- 高低差 1006m
- 累積標高上り/下り 1294m/1314m

(19/4/9 Hirokawa)