






## 三十三間山に登ってきました！

記・Kutyan

○日程 2025 年 11 月 24 日（祝月） ○移動手段・マイカー

○コース 倉見登山口～P301～三十三間山山頂～P331～P838（途中まで）～三十三間山頂～P711～P331～倉見登山口、9 時 10 分スタートし、午後 2 時 12 分に下山した。○参加者・2 人  
尾根に出るまではダブルストックで頑張って登った。単独行の男性 2 人とすれ違う。一人は大阪の男性、車移動で午前 6 時 30 分スタート、また別の山に行くようだ。この間、雨続きだったので、良い天気で心がウキウキする。赤・黄色・橙色の紅葉が素晴らしい。やさしい光が差し込み、ブナ林は細い木立であるがエネルギーを感じる。ふかふかの道で気持ち良いが脚力が必要である。リーダーが小浜山の会の方より教えていただき、周回して歩くことができた。風力発電設置でなく、美しい景観を残したい。今日も楽しく・元気に歩くことが出来た。感謝です！ 写真提供、M さん



轆轤山～三十三間山～大日岳、  
風力発電事業の実施区域。美しい自然林が残る地域である。住民説明会が開催されているが、若狭町人口 12,682 人、高島市人口 43,252 人である（10/1）。