

箕作山・太郎坊山（374m・350m）（みつくりやま・たろうぼうやま）

2023年11月11日 Shiba

滋賀県の湖東地域には、標高は低くても平地に単独で存在する山が多い。そして区画整理の行き届いた農地に囲まれたその光景は、瀬戸内海に浮かぶ島々の様な景色に映る。そんな山の一つが箕作山・太郎坊山である。

スタートは近江鉄道八日市駅。まずは登り口である延命公園を目指す。登り口の階段を登っていくと広場があり、八日市市街を一望できる。この公園は駅にも近く市民の憩いの場所になっているのだろう、手入が行き届いている。太郎坊宮は電車の車窓から見てもたいそう立派に見えるが、山の中を歩いていて突如として出くわすとその建物の大きさに圧倒される。奥にある階段を上り太郎坊山へ。箕作山へのルートの途中で脇道を少し戻す方向に進むと太郎坊山。天へんは岩稜で狭いが見晴らしは良い。次に箕作山だが、このまま箕作山に向かうのでは健脚者には物足らなさそうなので、清水山まで行くことに。清水山は箕作山の隣の山だが独立峰になっているので、一旦大きく下ってから登り直さなければならない。頂上からの展望は抜群で、足を延ばした甲斐がある。ここで来た道を引き返し箕作山で昼食。下山ルートはこのまま小脇山、岩戸山へて十三仏へ。十三仏からは急な石段がつづくので要注意。一旦平地に出たから最後に標高差30~40m程の船岡山を通過して山行完結。

箕作山や太郎坊山一帯は独立峰的に位置しているのでいずれのピークからでも眺めは良い。この日、朝は曇りで覆われていたが歩き始めると晴れだし、秋の澄み渡った空気に遠くまで望むことができ、低い山ではあるが周りの眺めを満喫できる山行であった。

◆メンバー：Hi、Ho、F、M、S

◆コース：八日市駅 9:40~太郎坊宮~太郎坊山~分岐~清水山~分岐~14:45 箕作山 12:10~小脇山~岩戸山~十三仏登山口~船岡山~14:05 市辺駅

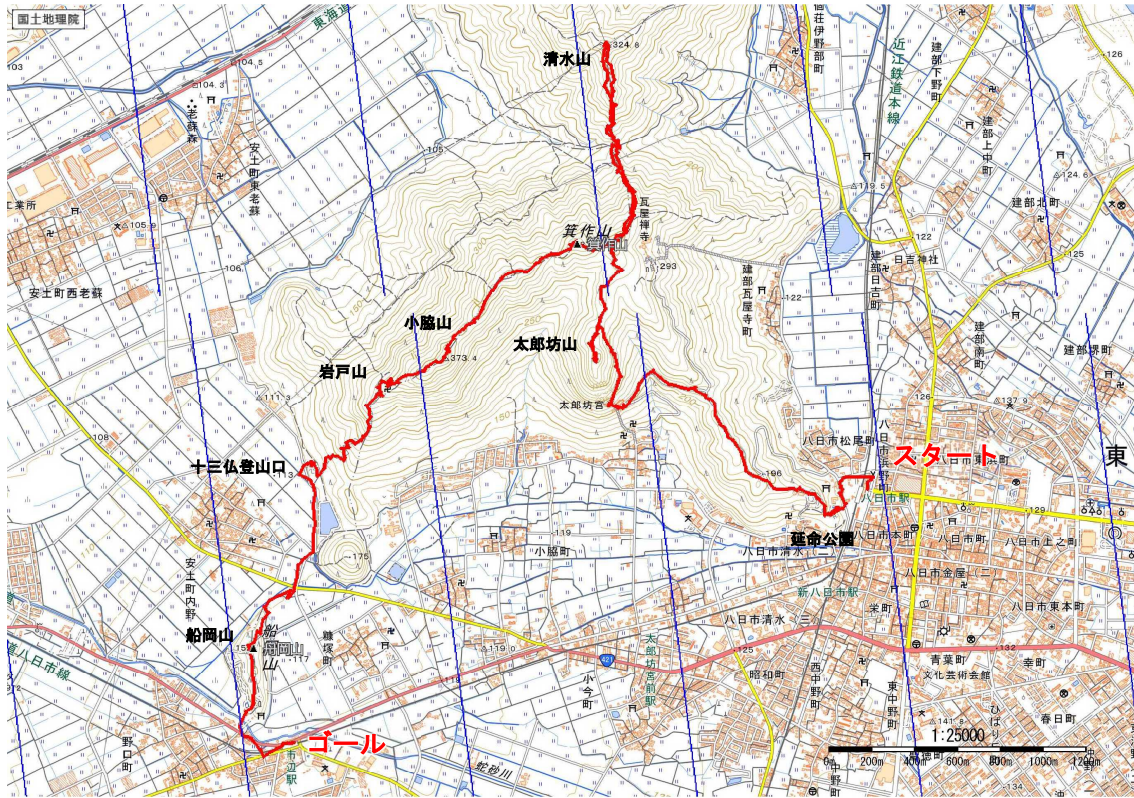
◆所要時間/歩行時間：5時間25分/4時間30分



左に岩戸山、中央に箕作山、右に太郎坊山



清水山から湖北方面を望む（中央右手に伊吹山）




箕作山・太郎坊山歩行ルート
(地図の縮尺は不正確です。)



登り口の延命公園




太郎坊宮の見上げる建物



太郎坊山から鈴鹿方面を望む



箕作山山頂



十三仏近くの石仏



十三仏登山口