

高槻山



リュウキンカ

2021年 6月
第 396号

ポンポン山 第396号

目次

		頁
表紙版画	三鍋 敏郎	
やまびこ	城戸 勝	1
事務局	大阪労山各会役員名簿	楠見 能子 2
広報部	第一回広報・会員部だより	楠見 能子 3～4
山行部	第一回山行部会議4/18 報告書	藤井 貴世子 5～6
	山行部(クリーンハイク)	廣川 里美 7
	2021年4月～5月山行実績一覧表	中島 弘美 8
	2021年6月～8月山行計画表	藤井 貴世子 9
	ワンポイントレッスンのために #5	篠原 良子 10～11
山行計画	2021年7月～9月 山行企画部の山行	藤井 貴世子 12～13
	月曜班登山計画案	三鍋 敏郎 14
	LL ハイク 飯豊連峰	堀家 靖弘 15～16
	蓼科山と天狗岳/上高地と焼岳	
	LL ハイク	城戸 勝 17
	地藏岳/ 八丁平/ 廃村八丁	
	LL ハイク 比良比叡トレイル武奈ヶ岳	楠見 能子 18
牛松山/ 大仏鉄道「廃線跡」		
里山ハイク 比良比叡トレイル③蓬萊山	佐々木 ふじ子 19	
/④烏谷山 /⑤武奈ヶ岳		
バスで行く中央アルプス空木岳	柴田 武徳 20	
山行報告	烏谷山 1076.5m	楠見 能子 21
	竜ヶ岳 地形図「竜ヶ岳」	三鍋 敏郎 22～23
	越前大日山 1319.6m 地形図「北谷」	三鍋 敏郎 24～25
	下市山 260m 地形図「福井」	三鍋 敏郎 26～27
編集後記		28

2021年7月～9月Schedule

やまびこ

今年も早いもので、半分が終わったような気がします。

昨年春からのパンデミックによるコロナ感染拡大による、鬱々とした日が続いています。例年にない早さで、連休が明けたと思ったら、梅雨が始まってしまい、先のような感じがしております。皆さん如何お過ごしですか。こうして、やまびこの当番が回ってくるのも、調べてみますと、3回目です。長いこと、会にお世話になっているなとつくづく思います。1992年2月入会なので、今年で、30年目です。今から思うとあつという間の気がします。その間、いろんな人との出会いがあり、いろんな山に行くことができました。

私が山に惹かれたのは、25歳の時、当時話題だった、新田次郎の「孤高の人」を読んだのが、きっかけです。モデルは、加藤文太郎という神戸の三菱重工の勤務で、兵庫県浜坂町出身の単独行登山の第一人者、の生涯を描いた小説で、彼のストイックな性格、山への向き合い方に惹かれました。読んで間もない6月初めに、当時私は名古屋に一人で、寮生活をしていたのですが、何を思ったのか、一人で、この時期の槍ヶ岳に挑戦したのです。往きは、上高地から入り、頂上下の肩の小屋に泊り、翌日、新穂高温泉の方へ下山し、白骨温泉に泊まりました。それ迄、六甲山の経験しかないのに、よく思い付いたものと今思うと呆れます。たまたま天気が良く、真っ青の青空と雪のコントラストに感激したのを思い出します。どんな装備で行ったのか、ほとんど覚えていません。当時寮に4年上の先輩で山の経験のある人がいたので、その方に教えてもらったのだと思います。

そのあと、すぐ大阪に転勤になり、環境が変わったこともあり、六甲山にはよく登りましたが、北アルプスにはあまり行くこともなく、40歳半ばまで、過ぎてしまいました。46歳で、労山に入会。Hさんのリーダーで、奥美濃の沢登りにはまり、4～5名のメンバーと、5年位、行ったのが懐かしい思い出です。昨今年齡的に、もうそろそろ山も卒業かなという気もしますが、元気な間は続けようと思っています。

城戸勝

大阪労山提出用 各会役員名簿

2020年度版

(連盟FAX 06-6972-2058)

会名 高槻労山 役員名簿

提出者 楠見 能子

提出日 2021年4月30日

事務所所在地	〒 569-1123 高槻市芥川町3-11-3				TEL	
緊急時連絡先	〒	569-1145	*****		TEL	*****
会の状況	構成	男11名	女 9名	合計20名	平均年齢68才	登山時報購読者数:3名
	会費	入会金0円	会費300円	山行内容:ハイキング、縦走、雪中ハイキング、清掃ハイキング、バスハイキング		
役職名	氏名	〒	住所	TEL	携帯番号	備考
代表又は会長	柴田 武徳	569-1145	*****	*****	*****	
副代表(副会長)						
理事	柴田 武徳	569-1145	*****	*****	*****	代理が出席することがある
会計	柴田 武徳	569-1145	*****	*****	*****	
会計	楠見能子	569-1127	*****	*****	*****	預貯金の管理および出金の実務
労山基金※	野崎美幸	661-0979	*****	*****	*****	
事務局長						
山行企画部	藤井貴世子	567-0046	*****	*****	*****	研修部兼任
山行企画部	中島弘美	536-0004	*****	*****	*****	研修部兼任
研修部						
自然保護部	廣川里美	569-1044	*****	*****	*****	山行企画部がバックアップする
会員部	楠見能子	569-1127	*****	*****	*****	
女性委員会	野崎美幸	661-0979	*****	*****	*****	
障害者登山	なし					
広報部	三鍋敏郎	601-8422	*****	*****	*****	
長距離縦走委員会						山行企画部が担当

※新特別基金の名称を変更

大阪労山受理日: 年 月 日

第一回広報・会員部だより

報告とその後の対応

2021年5月18日、作成・楠見

1. 開催日時 2021年4月12日（月） 午後6時30～8時30分
2. 開催場所 クロスパル高槻（高槻市総合市民交流センター）遊の工房
3. 出席者 楠見・古賀・佐々木・三鍋
欠席：角野・田川・西川・古武・松本

敬称は略しています。

4. 報告及び確認事項

(1) 部の名称について：会員部に名称変更したい。

⇒今後の対応：名称変更については、8月30日の運営委員会に提案する。

(2) 広報部門について

①会報の編集と印刷について

○送付者リスト：角野・田中・辻・藤井昭・篠原・三宅⇒古賀（4月号送付済）

○4月号の会報について - 報告・古賀

ワードで編集を行う、頁番号を打つのにひと手間いる。

府連・全国連盟へのメール送信：三鍋。

06月号以降の会報について

・今年度は、計画通り分担してもらう。

・古武会員：編集について協力依頼があるため、部としてフォローする。

・編集しやすい紙面とする。例えば、山行計画表を月ごとで編集など。

5月31日は会場が使えないため、運営委員会は中止。その為、9月号から紙面の改定などができるように、会員部および8/30の運営委員会で相談する。

・引き続き、HPで会報を見てもらうように働きかけてゆく。

②必要事項は部のニュースとして広報して行く。

・山行報告の掲載依頼。

・PCアドレスの確認：会からの報告などを知らせる為。

③PDFソフトについて：購入するかどうかは、運営委員会で相談する。

④担当者について

○会報の窓口：三鍋。

○事務用品の準備：コピー用紙・古賀、封筒・楠見、宛名・佐々木・楠見

○やまびこ・編集者への依頼：楠見

(3) 会員部門について

①担当者について

当面は楠見が行う。今後、PC上で出来ることは分担してゆく。

例えば、会員名簿など。担当者：楠見、田川、古武。

②会員名簿について：氏名・電話番号・ココヘリのID番号を記載する。

今後、PCアドレスや会員番号も記載してはどうか？

③会員拡大の案内（準備中）

○案を作成する：手ごろなサイズとする。はがきサイズで両面（楠見）

○HPの入会案内の更新。

(4) 会計担当：楠見（広報・会員部門両方を担当する）。

(5) 体制の強化・会員部へ入ってもらう⇒大塩（了解済み）。

5. 討議事項

(1) HPについて

①HPの引継ぎについて

・引継ぎは行わないこととなった。5月末までに三鍋が事前学習を行う。

その為、HPビルダー参考書を購入済み（三鍋）。6月から変更する。

・担当者は末松⇒三鍋へ変更。5/14 パソコンを受取、更新を開始した。

パソコンの受取と受け渡しについては、古賀会員の全面的な協力を得た。

②パソコンなどの備品について

・パソコンの返却：5/6 受取（末松⇒古賀）、5/14 受渡（古賀⇒三鍋）

・HP用パソコンの取り扱い：今後も会のパソコンを使用する。

故障等のリスクを減らす為、次の方へのHP引継ぎする為、会のパソコンを使用。

③HPの内容の充実

・山行報告の充実。

・トップページの写真の更新。

・複数体制で行う：三鍋・佐々木+松本

④変更点：問い合わせ先：佐々木⇒三鍋

(2) HPの講習会（8月30日の運営委員会で、日程を確認する）

○まず、スマホ操作の講習会を行う。

○体制：三鍋+協力者：石井・柴田へ依頼する。

6. 次回の部会について

当面、メールで行う。上半期については、必要時に部会を開催する。

下半期に会議を開催する。

第一回山行部会議 4/8 報告書

1. 開催日時・場所・2021年4月8日18時～20時 クロスパル第一会議室
2. 参加者 堀家 石井 城戸 中島 野崎 廣川 藤井（貴）敬称略
3. 議題 前年度からの引継と今年度の方針

☆2021年度山行部への引継ぎの事項

①山行企画部石井より

2021年度の3ヵ月ごとの計画書と年間山行計画書の作成→藤井

2021年度の3ヵ月ごとの山行実績と年間山行実績の作成→中島

②自然保護部城戸より

年4回の清掃山行(6/6 7/4 9/5 12/12)の準備担当者を決める

高槻市への窓口書類作成及び提出→廣川

6/6 全国一斉クリーンハイクポスター図案制作→川本

その図案の編集及びラミネート加工→前年と同じく堀家

6/6 7/4 9/5 12/12の案内書と報告書作成→廣川

清掃作業の写真撮影担当(7/4 9/5)→川本 藤井

清掃道具準備→前年と同じく堀家

詳しい業務内容を前任者城戸作成→廣川 中島 野崎 藤井受領済み

③研修部より

初級登山教室2021年度は開催されないためワンポイントアドバイスを

山行の中で取り入れていく→野崎

④山行部会計担当者→川本

2021年度予算(山行企画部10万 自然保護部3万 研修部1万)合計14万の管理

☆今年度の方針

- ・2021年度及び今後の山行企画をするにあたり山行部員に
(行きたい山 お勧めの山)の提案を メールでお願いする
- ・中島 野崎 廣川 藤井4名は 各自がリーダーとなる山行企画を作ってみる
- ・山行部員から提案された山を できれば組み入れ 山行企画し
上記4名の企画と ともに 2021年度7月からの山行計画に組み入れていく
- ・提出された全ての山行計画を 事故防止の為 山行部で気の付いた事があれば適宜アドバイスを

- ・堀家氏より今までの山行企画のデーターをもらい 山行企画に反映していく
- ・研修として 山行中及び清掃山行活動の時に 研修事項を反映していく
- ・新人会員に対しては ハイキングABCなどのテキストを渡し少なくとも装備の説明は必要である

第二回山行部 部会 5/31 中止の為 連絡事項

- * 全国一斉クリーンハイク 6/6 (日) 実施の為諸手続きを進めています(廣川担当)
- * 5/13 (木) 府連自然保護部会へ 藤井出席予定でしたが 中止となりました
高槻労山への連絡先を(藤井へ)ということで 府連澤村氏にアドレス登録しました
次回 部会 6/10 (藤井) 出席予定
- * 5月からの山行計画書の受け取り 集計をしています(中島担当)
- * 山行部 部員に<行きたい山 お勧めの山>提案をメールでお願いしましたが
返信はありませんでした。
2021.7月~9月の山行部企画の山行を先ずは5件を(藤井・中島)で計画しました
部員の皆様 今後とも提案よろしくお願ひします
- * 第2回運営委員会は8/30 18:00~20:00 クロスパルで開催予定です
この1時間前 同じ場所で第3回山行部 部会(17:00~18:00) 開催予定です
山行部 部員の皆様 ご都合よろしければ 出席よろしくお願ひ致します

(記. 藤井)

山行部（クリーンハイク） 2021年6月号

6月6日（日）の全国一斉クリーンハイクは、緊急事態宣言延長のため中止に致しました。

7月4日（日）恒例の清掃ハイク（草刈り）

- ・ 集合場所：摂津峡入口 鬼子母神前
高槻市営バス上ノロバス停より、徒歩10分
- ・ 集合時間：9：00
- ・ JR高槻駅前バス乗り場：北口（アルプラザ前）①です。
- ・ 上ノロ行きバスの時間：8:09、8:15、8:23に乗れば、間に合います。
遅れないように宜しくお願いします。
- ・ 雨天決行です。
- ・ 昼食は各自で用意して下さい。
※コロナ禍での実施のため食べ物（スイカなど）は、用意しません。
- ・ 昼食後、解散します。

9月5日（日）清掃ハイク（ゴミ拾い）

- ・ 集合場所、時間は上記と同じです。
- ・ 昼食後のファミリーレストランは、コロナ禍での実施のため中止の予定です。

問い合わせ・参加申し込み：山行部クリーンハイク担当 廣川里美
Tel： 08031399115
Mail：noharaut0313@gmail.com

2021年4~5月山行実績						
NO	山行月日	種別	山名	CL	参加数	一般
28	4月3日	LL	百里ヶ岳	石井	5	
29	4月3日	LL	雨乞岳～イブネ	藤井	2	
30	4月3日	個人	摩耶山	柴田	1	
31	4月4日	LL	ホノケ山	三鍋	2	1
32	4月7日	個人	ボンボン山	佐々木	1	
33	4月7日	個人	ボンボン山	石井	1	
34	4月7日	個人	小塩山	廣川	1	
35	4/10-4/13	LL	対馬	藤井	2	1
36	4月9日	LL	小塩山	篠原	2	
37	4月10日	LL	ボンボン山	佐々木	3	
38	4月11日	個人	ボンボン山	松本	1	
39	4月11日	LL	比叡比良トレイル	古賀	2	1
40	4月12日	LL	阿弥陀山	三鍋	3	1
41	4月12日	個人	ボンボン山	佐々木	1	
42	4月14日	個人	ボンボン山	佐々木	1	
43	4月15日	個人	鉢伏山	石井	1	
44	4月18日	個人	ボンボン山	松本	1	
45	4月19日	個人	六甲山	松本	1	
46	4月19日	LL	比叡比良トレイル	楠見	3	1
47	4月21日	里山H	比叡比良トレイル②	佐々木	4	
48	4月21日	個人	牛松山	楠見	1	1
49	4月21日	個人	ボンボン山	松本	1	
50	4月24日	LL	大見影山	石井	6	
51	4月24日	個人	蓬萊山	松本	1	
52	4月24日	個人	六甲山	柴田	1	
53	4月26日	LL	霊仙山	三鍋	4	2
54	4月26日	LL	池木屋山	藤井	2	1
55	4月26日	個人	ボンボン山	佐々木	1	
56	4月27日	LL	ボンボン山	佐々木	3	
2020年	山行回数(29)参加数(67)		山行日数(32)延参加数(76)		58	9
2019年	山行回数(23)参加数(46)		山行日数(23)延参加数(46)		参加実数/率	
前年比	山行回数(126.1%)参加数(145.6%)		山行日数(139.1%)延参加数(165.2%)		19/31	61.3%
NO	山行月日	種別	山名	CL	参加数	一般
57	5月3日	LL	ボンボン山	藤井貴	3	1
58	5月3日	LL	剣尾山・横尾山	三鍋	3	
59	5月3日	カンアオイ調査	ボンボン山	佐々木	2	
60	5月3日	個人	ボンボン山	柴田	1	
61	5月3日	個人	半国山	野崎	1	1
62	5月4日	個人	ボンボン山	松本	1	
63	5月4日	カタクリ調査	ボンボン山	佐々木	1	
64	5月4日	個人	能勢三草山	石井	1	
65	5月6日	個人	生駒山	中島	1	
66	5月8日	個人	ボンボン山	松本	1	
67	5月8日	LL	唐櫃越・沓掛山	藤井貴	3	
68	5月10日	LL	竜ヶ岳	三鍋	4	1
69	5月10日	個人	ボンボン山	松本	1	
70	5月10日	LL	由良が岳	藤井貴	2	1
71	5月10日	個人	信貴山	中島	1	
72	5月11日	個人	ボンボン山	柴田	1	
73	5月12日	個人	ボンボン山	佐々木	1	
74	5月15日	LL	ボンボン山	廣川	3	
75	5月15日	個人	ボンボン山	柴田	1	
76	5月19日	個人	ボンボン山	松本	1	
77	5月22日	LL	赤坂山・三国山	藤井貴	5	
78	5月24~25	LL	越前大日山・下市山	三鍋	3	
79	5月23日	個人	ボンボン山	柴田	1	
80	5月23日	個人	ボンボン山	松本	1	
81	5月25日	個人	ボンボン山	松本	1	
82	5月26日	カタクリ調査	ボンボン山	佐々木	3	
83	5月29日	LL	三壺山	堀家	2	1
84	5月29日	個人	ボンボン山	柴田	1	
85	5月30日	個人	ボンボン山	松本	1	
2021年	山行回数(29)参加数(56)		山行日数(30)延参加数(59)		51	5
2020年	山行回数(14)参加数(18)		山行日数(14)延参加数(18)		参加実数/率	
前年比	山行回数(207.1%)参加数(311.1%)		山行日数(214.2%)延参加数(327.7%)		16/31	51.6%

21年7月～9月山行計画表											
運：運営委員会		✕：原稿締切		会：会山行/バスH		清：清掃ハイク		里：里山ハイク			
L：LL山行		月：月山行		ぶ：ぶらぶら		例：室内例会		研：研修部			
				初：初級学校		山：山行部		府：府連行事			
7月				8月				9月			
1	木			1	日	山L	柴田：空木岳8/1～8/3 藤：奥大日	1	水		
2	金			2	月	月山L	三鍋：野坂岳北尾根 柴：空木 藤：奥大	2	木	府	自然部会19時～
3	土			3	火	L	柴田：空木岳	3	金		↓9/4城戸：廃村八丁～品谷山
4	日	清	清/草刈摂津峡 鬼子母神前集合	4	水			4	土	✕	#397号締/編：石井
5	月			5	木	府	自然部会19時～	5	日	清	清掃H/
6	火	月	三鍋：妙理山	6	金			6	月	月	三鍋：岩籠山
7	水			7	土	L	城戸：愛宕山～地蔵山	7	火		
8	木	府	自然部会19時～	8	日			8	水		
9	金			9	月			9	木		
10	土	山	中島：北撰 大峰山 中山	10	火			10	金		↓9/11山：
11	日			11	水			11	土	HPL	#397号HP掲載/編：石井 藤井/虚空蔵山
12	月	月	三鍋：三重嶽	12	木			12	日		
13	火			13	金	L	石井：北ハヶ岳/前泊8/13～15	13	月	月	三鍋：飯降山
14	水			14	土	L	石井：蓼科山	14	火		
15	木			15	日	L	石井：天狗岳	15	水	里	里山H/佐々木：比叡比良トレイル⑤
16	金			16	月			16	木		
17	土	山	藤井：氷ノ山	17	火			17	金		
18	日			18	水	里	里山H/佐々木：8月は休みます	18	土	L	石井：北アルプス上高地周辺9/18～20
19	月祝			19	木			19	日	L	石井：北アルプス上高地焼岳北峰
20	火			20	金			20	月振	L	石井：上高地周辺散策
21	水	里	里山H/佐々木：比叡比良トレイル④	21	土	L	城戸：八丁平～峰床山	21	火	L	楠見.三鍋：比叡比良トレイル⑥武奈ヶ岳
22	木	府	府連理事会19時～	22	日			22	水		
23	金	L	石井：飯豊連峰7/23～26	23	月			23	木	府	府連理事会
24	土	L	石井：飯豊連峰	24	火		柴田：羅白岳他8/24～28	24	金	L	楠見：牛松山
25	日	L	石井：飯豊連峰 三鍋：↓	25	水		柴田：羅白岳他	25	土	山	藤井：有馬三山～六甲御影駅
26	月	月	石井：飯豊連峰 25日前夜発で26日横山岳	26	木	府	理事会19時～ 柴田：羅白岳他	26	日		
27	火			27	金		柴田：羅白岳他	27	月	月	三鍋：大文字山
28	水			28	土		柴田：羅白岳他	28	火		
29	木			29	日	L	↓8/30第3回山行部部会17:00～	29	水		
30	金			30	月	月運	三鍋：ハガ峰 第2回運営委員会18:00～	30	木		
31	土	山	藤井：奥大日岳7/31～8/2	31	火						

天気図や気象観測機器がない昔から、人々は山にかかる雲の形、空の色、風の向き、大気の湿り具合などから、数時間後の局地的な天気の詳細を行ってきました。これを観天望気と言ひ、天気図と併用することで、より正確な天気を予測することが出来ます。

◎山が笠をかぶると雨

半日~一日後に高率で雨になる

◎日がさ、月がさは雨

温暖前線が近づき、うろこ雲、イワシ雲、サバ雲のために、太陽や月が霞んで見える。これは天気の悪化の前兆を示し、急速に天気が悪化する。

◎ひつじ雲は雨

上空 7000m 以下に発生する高積雲で、低気圧の通過後に上空の湿った大気が流入した時に出来る。上空一面に広がった時は、悪天の前兆であり、数時間後に雨になる。

◎上の雲と下の雲が逆に流れると雨と強風

前線が接近して、気流が不安定な時に見られる。低気圧の接近で、低い雲が南東から流れ、高い雲が逆向きの時に、天気が悪化し、風も強まる。

◎レンズ雲が現れると風が強い

大陸から北西の強い風が吹いている時に発生する

◎遠くの山が近くに見えると雨が近い

湿った暖かい大気が流れ込んだ状態を示す。温暖前線の接近状態である。

◎飛行機雲が消えないと天気が悪くなる

飛行機雲は大気の湿度が低く、風が強いと拡散され消える。消えない時は、上空に暖かい湿った大気が流入している証拠で、天気が悪化する。



◎ツバメが低く飛ぶと雨

暖かい湿った大気の流れ込みで、天気が不安定なことを示す。「カエルが鳴くと雨」、「ネコが顔を洗うと雨」とも言う。



観天望気で知る天気の変化

山行中、周囲で入道雲が発達してきたり、急にジメツとしたり、冷たい風が吹いたり、ポツリと大粒の雨が降り出すような時、あるいは通常は晴れている日中、下流側から吹いてくる風が上流側から吹き下ろしてくる時は、発達した入道雲が近づいてくる可能性があります。すぐに少しでも安全な場所に避難した方が良いでしょう。その場所で降ってなくても、上流部で強い雨が降っている時は、沢が急激に増水することがある。上流部の雲の様子にも注意を払いたい。

徒渉の注意点

これから徒渉する沢を見て、流れの強さはどのくらいか、深さはどうなのか、沢のどの部分で流れが強いのか、どう渡るのが最もリスクが少ないのかと言った判断を正しくできる人はあまりいない。その結果、リスクを過小評価したり、ロープを使えば大丈夫だろうという、ロープに対する過剰な信頼感があるように思える。沢の事故は、ロープを使用している時に起きていることが多い。沢の経験が少なかったり、ロープの扱いに習熟していない登山者は、基本的にロープを使わなければ徒渉できない状態の沢を渡るべきではない。（「山の天気だまされるな」）

どんなに増水していても、待てば必ず水は引きます。待機を選ぶのが原則です。

2021年7月～9月 山行部企画の山行

① 北摂 大峰山(552m)・中山(478m)

日時 2021.7.10 (土) J R武田尾 8:40 集合

(J R高槻 7:27 発 大阪で乗換 武田尾 8:32 着)

コース 武田尾⇒大峰登山口⇒大峰山⇒中山⇒夫婦岩⇒阪急中山観音駅 or J R 中山駅
距離 約 10km 歩行時間 約 5 時間

装備 日帰りハイキング一式

費用 概算 ¥1530

募集 7月3日(土) 〆切 申込3名以上で実施 雨天中止

申込先 中島宛アドレス hiro-nakajima1951@zeus.eonet.ne.jp 携帯 090-3949-3864

② 氷ノ山(1510m)

日時 2021.7.17 (土) 高槻松坂屋前 6:50 集合 出発 7:00

コース 氷ノ山(福定)登山口⇒氷ノ山越避難小屋⇒氷ノ山(須賀ノ山)⇒
東尾根避難小屋⇒登山口下山 距離 約 13km 歩行時間約 6 時間

装備 日帰りハイキング一式

費用 高速代・燃費・車提供代等を参加者均等割り 概算¥3000

募集 7月10日(土) 〆切 5名迄 雨天中止

申込先 藤井宛アドレス kiyoko515@hotmail.com 携帯電話 090-3054-5256

③ 奥大日岳(2605m)

日時 2021.7.31 (土) ~8.2 (月)

集合は 7/31 特急サンダーバード 1号大阪発 6:30 に乗車 <高槻駅発は 6:45>

コース 7/31 立山駅⇒室堂⇒雷鳥荘 8/1 雷鳥荘⇒奥大日⇒大日小屋 8/2 大日小屋⇒
称名滝⇒立山駅⇒帰路へ

装備 小屋泊(2泊朝夕付)の準備

費用 概算 4.5 万円 + α

募集 **6月30日〆切** 6人程度 (山小屋 ケーブル予約の為 出来れば早く)

申込先 藤井宛アドレス kiyoko515@hotmail.com 携帯電話 090-3054-5256

④ 虚空蔵山(592m)

日時 2021.9.11 (土) 藍本駅 8:50 集合

(JR 高槻 7:29 発 尼崎で乗換⇒藍本 8:50 着)

コース 藍本⇒359m⇒虚空蔵山⇒八王子山 496m⇒大谷山 417m⇒草野駅
距離 6km 歩行時間 約 4 時間

装備 日帰りハイキング一式

費用 大阪駅発の場合 概算交通費¥1340×2 = ¥2680

募集 9月4日(土) 〆切 申込3名以上で実施 雨天中止

申込先 藤井宛アドレス kiyoko515@hotmail.com 携帯電話 090-3054-5256

⑤ 有馬三山～六甲御影駅

日時 2021.9.25 (土) 有馬駅 8:30 集合

(JR 大阪 7:21 発 三ノ宮と谷上で乗換要 有馬温泉 8:21 着 阪急利用可)

コース 温泉⇒落葉山⇒灰形山⇒湯桶谷山⇒極楽茶屋跡までは距離 6km 歩行時間 2:30
極楽茶屋跡⇒ガーデンテラス⇒石切道出合⇒阪急御影 距離約 9km
歩行時間 2:30 総距離 15km 歩行時間約 5 時間 休憩時間含まず
ケーブルで下山可

装備 日帰りハイキング一式

募集 9月18日(土) 〆切 申込3名以上で実施 雨天中止

費用 大阪駅発の場合 概算¥1400

申込先 藤井宛アドレス kiyoko515@hotmail.com 携帯電話 090-3054-5256

月曜班登山計画案

6月28日(月) 大谷山 歩行時間 4時間 10分

石庭～P749m～大谷山(往復)

JR 京都駅八条口前集合 7時 10分集合

7月6日(火) 妙理山 歩行時間 5時間 30分

椿坂～西尾根～妙理山～北西尾根～鯉谷～椿坂

JR 京都駅八条口前集合 7時 10分集合

7月12日(月) 大谷山を変更し 三重嶽に登ります。歩行時間 5時間

落合手前～P686m～三重嶽～長尾～落合

JR 京都駅八条口前集合 7時 10分集合

7月26日(月) 25日(日) 前夜発で 横山岳 山小屋泊まり 歩行時間 4時間 30分

網谷登山口～東峰～横山岳(往復)

JR 京都駅八条口 19時集合

8月2日(月) 野坂岳北尾根 歩行時間 4時間 30分

登山口～P797m～野坂岳(往復)

JR 京都駅八条口前集合 7時 10分集合

8月30日(月) 八ヶ峰 歩行時間 3時間 30分

五波峠～八ヶ峰(往復)

JR 京都駅八条口前集合 7時 10分集合

9月6日(月) 岩籠山 歩行時間 4時間 30分

市橋登山口～谷沿い～岩籠山～インデアン平原～篠原ドライブイン

JR 京都駅八条口前集合 7時 10分

9月13日(月) 飯降山 歩行時間 3時間 30分

飯降登山口～飯降山(往復)

JR 京都駅八条口前集合 7時 10分

9月21日(火) 武奈ヶ岳 歩行時間 5時間

坊村～御殿山～武奈ヶ岳(往復)

JR 京都駅八条口前集合 7時 10分集合

9月27日(月) 大文字 歩行時間 4時間

銀閣寺～幻の滝～大文字～南禅寺

JR 京都駅バスターミナル 7時 50分集合

LLハイク7月~9月

飯豊連峰：花々と展望の尾根道/大日杉口より飯豊山・大日岳を往復

日時：7月23日(金)7:30/出発 場所：高槻松坂屋横：7:20/集合
行程：/23:高槻IC⇒北陸道<荒川胎内IC<R113・県8・378<大日杉小屋
前泊：大日杉小屋/飯豊町役場商工観光課☎0238-72-2111
/24:大日杉口~地蔵岳~切合小屋~草履塚~飯豊山~御西小屋泊:14km
/25:小屋~大日岳/御西岳~飯豊山~草履塚~種蒔山~三国小屋:14km
/26:小屋~剣ヶ峰~地蔵山~牛ヶ岩山~五段山~大日杉:7km⇒高槻21時
装 備：小屋泊装備一式(寝具含む) ※食料・共同装備は参加者と打合せ
交通費：高速代・燃費・車提供・運転協力等を均等割り:約10000円/人程度
小屋代：大日杉小屋1500円/人, 本山小屋2500円/人, 三国小屋2500円/人
募 集：6人迄 申込み：堀家宛 6月19日(土)まで

※堀家 Mail : yashorikel941@yahoo.co.jp 携帯 SNS : 09032790256

飯豊山への最短の入門コースです。地蔵岳への急登はきついが、その後は展望と花々を満喫して、飯豊山から山域最高峰の大日岳を往復します。

蓼科山と天狗岳：北八ヶ岳周辺の二座に登る

日時：8月13日(金)13時10分(出発) 場所：高槻松坂屋横：13時00分
行程：/13:高槻IC⇒名神<中央<諏訪IC⇒民宿泊18時着:4000円/泊人迄
/14:民宿⇒女ノ神茶屋①~蓼科山~將軍平~竜源橋~②:10km⇒民宿泊
/15:民宿⇒唐澤温泉③~黒百合ヒュッテ~東岳~天狗岳~④:10km⇒高槻19時
装 備：日帰りハイク装備一式 ※昼食はコンビニで購入可能、その他外食
費用：高速代・燃費・車提供・運転協力等を均等割り:約7000円/人程度
宿泊費：3000円/人泊~4000円/人泊(別途支払い)
募 集：6人迄 申込み：堀家宛 7月20日(火)まで

※堀家 Mail : yashorikel941@yahoo.co.jp 携帯 SNS : 09032790256

北八ヶ岳随一の大展望・「諏訪富士」の別名を持つ蓼科山。樹林帯に湖沼を点在させる北八ヶ岳最高峰の天狗岳。変化に富んだ二座をゆっくり登る。

北アルプス上高地周辺散策と焼岳北峰

日時：9月18日(土)8時00分(出発) 場所：高槻松坂屋横：7時50分

行程：/18:高槻IC⇒東海北陸<飛騨清見IC<アカンダナ⇒上高地~小梨平/幕営

/19:小梨平~焼岳登山口~新中尾峠~焼岳北峰/⇄~小梨平/天幕泊:13km

/20:小梨平~徳沢~明神池~ウエストーン碑~上高地BS⇒アカンダナ⇒

飛騨清見IC<東海北陸<名神<高槻IC<高槻松坂屋横

装 備：天幕泊山行装備一式 ※昼食は休憩のコンビニで購入可能

費 用：高速代・燃費・車提供代・運転協力等を参加者均等割り:約5000円/人程度

バス代：1180円/片道・人：アカンダナ⇒上高地周辺(別途支払い)

募 集：6人迄 申込み：堀家宛 9月10日(金)まで

※堀家 Mail : yashorikel941@yahoo.co.jp 携帯 SNS : 09032790256



2021年7月～9月 LLハイク

愛宕山～地蔵山～芦見峠～神吉部落

神吉部落から見る地蔵山は雄大です。

日時 2021.8.7 (土) 阪急嵐山 8:50 集合、8:57 清滝行バスに乗りま
す
コース 清滝～大杉谷～月輪寺出会い～神社下～地蔵山 13:00～

芦見峠～越畑～神吉部落 17:00、17:38 八木行バス。

距離 15K, 歩行時間 7時間。

装備 日帰りハイキング装備

費用 概算 1500円 (高槻起算)

申し込み 7月31日 (土) 〆切

申し込み先 城戸宛 アドレス: m.kido@zpost.plala.or.jp, 携帯 090-3974-1631

北山 八丁平～峰床山～大非山口

関西の尾瀬湿原ともいわれ、静かな湿原を楽しめます。

日時 2021.8.21 (土) 京都京阪出町柳 京都バス乗り場 7:30 集合、7:45 発
コース 京都バス坊村 9:00～鎌倉山～八丁平～峰床山 13:00

～大悲山峰定寺 16:00～大悲山口バス停 17:00、発 17:45 (出町柳行)

距離 12K, 歩行時間 7時間

装備 日帰りハイキング装備

費用 概算 3000円 (高槻起算)

申し込み 8月14日 (土) 〆切

申し込み先 城戸迄 上に同じ

北山 廃村八丁～品谷山

日時 2021.9.4 (土) 京都出町柳、京都バス乗り場 (広河原行)、8:40、8:50 発
コース 菅原 9:37～オリ谷～衣懸坂～ソトバ峠～ババ谷～廃村八丁 13:00

～品谷山 (880M) ～ダンノ峠～菅原バス停 17:00, 17:33 発

距離 12K, 歩行時間 7時間

装備 日帰りハイキング装備

費用 概算 3000円

申し込み 8月28日 (土) 〆切

申し込み先 城戸迄。 上に同じ

当日悪天が見込まれる場合、中止の連絡は、前日中に決定、連絡します。

2021年6月4日

1. 月曜ハイキング（三鍋さんと共同企画）

「山行日 9月21日（火）＊雨天中止」


＊車利用のため会員優先 行き先を変更する場合があります。

- 行き先 比良比叡トレイル・ルート⑥武奈ヶ岳
- 集合時間・集合場所 JR京都駅八条口・7：10
- ＊申し込み締め切り：9月12日（日）

2. 金・土曜ハイキング（親睦交流ハイイク）

「山行日 9月24日（金）＊雨天中止」

- 行き先 牛松山（干支の山）
JR 亀岡駅～登山口～牛松山～毘沙門～JR 亀岡駅
- 集合時間・集合場所 JR 亀岡駅改札前 9：00
- ＊申し込み締め切り：9月19日（日）まで



「山行日 10月16日（土）＊雨天中止」

- 行き先 大仏鉄道「廃線跡」ハイキング
～100 前の歴史を訪ねて～
JR 加茂駅～C57SL 展示～観音寺橋台～鹿背山橋台～梶ヶ谷隧道～赤橋
～井関川橋梁跡～松谷川隧道～鹿川隧道～黒髪山トンネル～大仏鉄道
記念公園～佐保川橋脚跡～JR 奈良駅（約 11Km コース）
- 集合時間・集合場所 JR 加茂駅改札前 9：00
- ＊申し込み締め切り：10月9日（日）

＊留意点 大雨中止、参加者・3人以上で実施します。

- 持ち物：ハイキング装備、地図、マスク、手指用消毒液
- 楠見まで申し込みをして下さい。

090 (3924) 0966 (ショートメール) か、yayay@amber.plala.or.jp



☆ 6月16日 (第3水) 比良比叡トレイル③

(霊仙山 750.5m・権現山 996m・蓬萊山 1173.9m)

【集合】高槻駅改札 6:30

【アクセス】JR高槻駅 (6:36 発) — (6:51) 京都 (7:00) — (7:24) 堅田 (7:58)
— (8:11) 伊香立中学 4

【コース】伊香立中学校前～(車道約1・9km)～還来神社～霊仙山～権現山～小女郎峠～蓬萊山～打見山～山頂駅 山頂駅～山麓駅～志賀駅～高槻

【歩行距離】約11km 【歩行時間】約6時間 【所要時間】約7時間30分

【費用】高槻～堅田 (770円) 堅田～伊香立中学校前 (520円)

ロープウェイ (1,700円) 山麓駅～志賀 (390円) 志賀～高槻 (990円)
合計 4,370円

☆ 7月21日 (第3水) 比良比叡トレイル④ (烏谷山 1076.7m・堂満岳 1057m)

【アクセス】JR高槻駅 (8:03) — (8:41) 堅田 (8:45) — (8:56) 志賀 (9:05) —
(9:20) 山麓駅⇒山頂駅

【コース】山頂駅～木戸峠～烏谷山～荒川峠～堂満岳～金糞峠～イン谷～比良駅

【歩行距離】約10km 【歩行時間】約6時間 【所要時間】7時間30分

【費用】高槻～山頂駅 (3,080円) 比良～高槻 (990円) 合計 4,070円

☆8月は休みます

☆ 9月15日 (第3水) 比良比叡トレイル⑤

(コヤマノ岳 1181m武奈ヶ岳 1214.2m釣瓶岳 1098m)

【アクセス】JR高槻駅 (7:36) — (7:57) 山科 (8:01) — (8:41) 比良 (9:00) —
(タクシー) イン谷口

【コース】イン谷～金糞峠～中峠～コヤマノ岳～武奈ヶ岳～釣瓶岳～イクワタ峠
～黒谷バス停～近江高島駅

【歩行距離】約11.5km 【歩行時間】約7時間 【所要時間】約8時間30分～9時間

【費用】高槻～比良駅 (990円) 比良～イン谷口 (? 円) 黒谷～近江高島 (220円)
近江高島～高槻 (1,170円) 合計 2,380+タクシー代

4日前の土曜日までに Sasaki へ申し込んでください

090-9706-0774 kamosefuji@ybb.ne.jp

バスで行く中央アルプス空木岳

空木岳 (2864m/2 日目 7h20m/3 日目 6h35m)

日程: 8月1日(日)～8月3日(火)

集合: 8月1日(日)9時15分 阪急バス高速長岡京バス停(阪急西山天王山下車)

行程: 8/1 高速長岡京バス停 9:28 発～駒ヶ根バスターミナル 13:46 着
(駒ヶ根グリーンホテル泊)

8/2 駒ヶ根駅～(バス)～しらび平～(ロープウェイ)～千畳敷駅～極楽平～檜尾岳～熊沢岳～東川岳～木曾殿山荘(泊)

8/3 木曾殿山荘～空木岳～ヨナ沢の頭～池山小屋分岐～林道終点～菅の台バスセンター～こまくさの湯(入浴)～
菅の台バスセンター16:36～(バス)～名鉄名古屋バスセンター19:11～
名古屋 20:02～(ひかり 655 号)～京都 20:54

締切: 6月20日迄 募集人数:5人

個人装備:夏山小屋泊まり縦走装備、マスク、消毒液

見込費用:38,000円/1人

連絡先: 柴田 t.shibata1234@nike.eonet.ne.jp まで。

本企画は個人山行を
会の皆さんに公開し
募集するものです。

(重要事項)

1. 復路は、直通バスの午後便が運休のため、伊那バス利用で名古屋駅経由で帰ります。
2. 名古屋～京都間の切符は、ジパング倶楽部を利用できるようにするために名古屋～西宮間で購入します。¥5,170→¥4,400ぐらいの見込み。
3. 木曾殿山荘は2021年、定員80人を25～30人程度で営業予定。
4. 参加決定者には別途詳細スケジュール表をメールします。

烏谷山 1076.5m.・山行記

2021年6月4日

「山行日 4月19日(月)」

- 行き先 比良比叡トレイル・ルート④烏谷山(からとやま)
- コース：JR志賀駅～荒川～荒川峠～烏谷山～木戸峠～打見山～志賀駅
- 移動手段：JR、ロープウェイ(1,700円)、バス(390円)
- 参加者：会員3名、一般1名

2013年に逆コースを歩いているが、烏谷山のことはすっかり忘れていた。2019年9月、ある人から比良比叡トレイル・ルートを整備(看板設置)間近であると、教えてもらった。今回、シャクナゲを目当てに登ることとした。

志賀駅から荒川を目指した。登山口までは、アスファルト道を約1時間歩くこととなる。この1時間の行程を「新緑を楽しめるか」、「うんざりするか」は本人次第である。私は柔らかい新緑を好ましく感じたが、同行者は登山口までどんどん歩いて行ってしまった。登山口までは迷う心配はない。息があがらないようにマイペースで歩いた。

荒川峠のコースは、シロモジの花が至るところに咲いている。新緑に溶け込むような淡い色彩である。「美しい」と小さく歓声あげる。自然林に囲まれ、比良山系の標高を感じ、「山に登っている」という満足感が広がってゆく。

この時期にシャクナゲが咲いているかどうか心配したが、ピンク・白のホンシャクナゲたちが出迎えてくれた。シャクナゲのトンネルはないが、「あそこにも」、「ここにも」と咲き誇っている。つぼみもある。来週もシャクナゲが楽しめそうだ。他には、タムシバ・ムシカリ・イワカガミ・ショウジョウバカマ・キンキマメザクラの花々、コゲラにも出合いラッキーだった。春を満喫することができた。自然にメンバーに、感謝・感謝！！

比良比叡トレイル協議会の方々が看板をひもで縛っていたが、殆ど外れてしまっている。それでも、ロングトレイルという魅力がある。単独行の若者や琵琶湖バレイを訪れる観光客でにぎわっている。「地域を元気する」ことに役立っているようだ。

『花と緑の図鑑』によると、日本には7種類のシャクナゲがあるそうだ。ヤクシマシャクナゲ・ホンシャクナゲ・アズマシャクナゲ・ツクシシャクナゲ・ホソバシャクナゲ・ハクサンシャクナゲ・キバナシャクナゲ。

来年はキバナシャクナゲに会いに行こう！！

楠見・記

竜ヶ岳 地形図「竜ヶ岳」 ポンポン山雑感

2021年5月10日 三鍋敏郎

竜ヶ岳のシロヤシオは何度か訪れているが、満開の時期に遭遇したのは1度だけで、殆どの場合咲き終わりの終盤の季節が多かった。


今年は、桜が早く咲いたので、少し早めに訪れると良いのではないかとのゲスの勘ぐりで例年より早く出かけた。石樽峠迄車で上がったが、以外にも多くの登山者がすでに集まっており登山口の駐車場は満杯である。



やはり早桜に踊らされた人たちが多かったということだろう。登山準備をして、砂ザレの急斜面を登る。真っ赤なヤマツツジやベニドウダンには蕾が膨らみ始めたばかりで、ウラジロの若葉も芽吹いたばかりで白く輝いている。

登山者が多く登っている。すでに登頂を終えて下山してくるメンバーもあり、流石にこの時期は人気の山なのだと納得させられる。

重ね岩の手前に開花株があり、咲いたばかりのシロヤシオの周りにはまだ固いつボミが無数にあった。やはり1週間ばかり早すぎたと感じた。



重ね岩で休憩し展望を楽しんだ。風のせいで視界もよく遠くまで見渡せる。この重ね岩からの登りが一苦労させられる斜面で、ずり落ちそ

うになりながら這い上がると竜ヶ岳の主尾根に乗る。尾根は一面の笹原で展望の良い散歩道。三重県側の急斜面に崩落地があり年々被害が拡大しているので滋賀県側に迂回ルートが作られている。

竜ヶ岳山頂には数組の登山者が休憩していた。遠くに伊吹山、御池岳、藤原岳、眼下には伊勢湾が広がっている。肝心の羊の群れる北東斜面を見下ろすと開花株は見当たらず「黒牛の群れやなあ～～」とN氏の嘆き。

山頂から急斜面を下り静ヶ岳に向かう。花芽を無数につけたシロヤシオが輝いて見える。新芽と白い蕾が点描になりシルバーゴールド色に光っているのだ。

この風景も良いなと思いながら歩いている。県境三叉路から北西に向かうと、咲き残りのカタクリの花があった、新緑の痩せ尾根を下るとドリーネの多い広場に出るが、その手前で昼食タイム。のどかな風景の中で幸せな一時を過ごせるのはありがたい。



空は蒼く澄み渡り新緑は眩しい。

大きなドリーネにはいつも水が溢れており、モリアオガエルの生息池である。急坂を登り治田峠を過ぎるとイワカガミが咲く痩せ尾根になる。

静ヶ岳山頂は南側が開けており、龍ヶ岳が一望できる。確かに、ここから眺める山容は巨大な龍の背中の中に見える。



☆メンバー 西川・大塩・楠


見・三鍋・他1名

☆コース石樽峠 9:15～竜ヶ岳 10:30～国境分岐 10:48 発 55～池手前 11:20 発 43～静ヶ岳 12:02 発 8～竜ヶ岳～13:12 発 15 重ね岩 13:30～登山口 14:20

諸般の事情で登山口に着くのが遅くなってしまったが、歩行時間が 3 時間未満なので何とかなるかと登山開始。


沢沿いに泥濘んだ道が続くが半長靴は快適に歩ける。しかし、灌木が道に被さっているので腰を落として潜るのが大変である。渡渉も何箇所もある。峠近くにハルリンドウ？やラショウモンカズラの花が咲いている。

登山口から短時間で大日峠に到着した。地面には、ミツバツチグリの鮮や



かな黄色の花が咲いている。

大日峠から暫くは歩きやすい道が続いている。ユキザサの花が多い、標高 1000m が近づくと急峻になってくる。標高差 150m ほどだが結構厳しい登りが続く。ミヤマガマズミやチゴユリの花を愛でながら振り返ると白山連峰が見える。最近降った雪らしく残雪が谷筋に多く見られる。



標高 1150m 辺りからは緩やかな道になり一息つける。ムシカリやタムシバの白い花が新鮮である。しばらく歩くと再び急斜面の登りとなる。至るところにロープが張られており場所によっては頼らなければ登れないほど落差がある。ようやく緩斜面になり呼吸がらくになる。山頂近くにカタクリの花が数株であるがまだ残っていた。



越前大日の山頂は展望が良い。一部灌木で見えないが白山連峰から奥美濃の山々が見渡せる。後ろには加賀大日が間近に見える。随分昔ヤブを漕いで歩いたことがあったが、2度めの時は道が切り開かれて随分歩きやすくなって



いたことを思い出していた。山頂での昼食時、雨粒が数滴額に当たった。上空は雲に覆われているが、白山連峰はまだ見えていた。さて、これから厳しい下りに挑戦となるが、短時間なのでまだ救われる。結局その日は登山口まで天気はもち、車に乗り込むと一気に降り始めたのだった。

★メンバー 大塩・楠見・三鍋・他1名★コース登山口 10:57～大日峠 11:25 発 37～山頂 12:33 発 13:02～大日峠 14:02～登山口 14:47 :

計画の変更が急だったので、選んでいる暇もなく急遽決めた山だった。低山ながら花の多い山として地元のハイカーに慕われている山だということで選んだ。

登山口にはすでに、7台ほどの車が駐車していた。登山口から、いきなりジグザグの階段を登る。登山道を整備している男性が居られる。丸木をナタで削り滑り止め加工をし、階段を作っているのだが、適当な配置で非常に歩きやすい。道には紫の桐の花びら、エゴの花びらが地面に落ちている。ウツギの白い花が盛りで良く目立つ。





第一展望台からの眺めが良い。展望台から道が穏やかになり、暫く行くと第二展望台ここはさらに展望が良く広範囲が見渡せる。ここから暫く上がるとめ池、お池めぐりコースの案内版がある。め池にはモリアオガエルの卵塊がたくさんぶら下がっている。お池に立ち寄ると水浴びをしていた鹿がバサーッと水音を立てて逃げだした。本道に戻り、カタクリの谷を通過するが、すでにカタクリの葉は消滅したらしくかけらも見えなかった。

下市山山頂は南側が開かれており福井市街や山並みが見渡せるが、本日は残念ながら白山は見ることは出来なかった。しかし、その展望図に示されている山々のすべてを登っていることに気が付き、私の福井県びいきに驚いた。

下山にかかると、ここでも登山道整備の男性が居られる。滑りやすい土質

なので有り難いが、ポンポン山の人々の様に自分の庭のような感覚で作業しているのだろう。



山頂からの下りは予定のコースから外れ、**ため池側登り口**に向かう。途中でカタクリの路と呼ばれる群生地を通過するのだが、花柄が数株しか見つけられず不思議に思いながら下っていると、地元の人らしき男性が登ってきた

ので、カタクリの群生地について尋ねた。数年前までは、沢山の花が咲いていたのだがここ数年来殆ど消滅してきたのだが、理由がわからない。保存会の人達が手入れして少しずつ復



活してきているのだ。とおっしゃっていた。

カタクリの群生地を過ぎ、安居城跡にさしかかると、5月だというのにコアジサイがすでに満開で、匂い立つほどに咲き乱れている。やはりカタクリの消滅も動物たちの食害だけではなく温暖化のせいで腐敗菌などが繁殖しやすくなった事に因るのではないかと考えてしまう。

★メンバー 大塩・楠見・三鍋・他1名

★コース登山口 9:41～山頂 10:37 発 50～ため池 11:42～登山口 12:03

原稿募集!

ポンポン山

では、貴方の原稿を募集しています。山行報告、感じたこと、その他、ドンドン原稿をお寄せ下さい

原稿は必ずこの点線の枠内でお願いいたします(B5サイズ、上余白2.5cm、下余白3cm、左右余白各1.8cm)。

==== 編集後記 =====

今年4月より高槻労山の会長職を担うことになりました。多くの会員の方々に比べますと、はるかに山経験の浅い編者でありますので皆様方の温かいお力添えをよろしくお願い申し上げます。高槻労山の会長交代を機に執行部も大幅にメンバー交替し、しかも女性陣が大幅に羽振りを利かす形となりました。日頃より活発に活動されている面々ですので、今後の会運営が大いに期待できます。会の多くの皆さんは山登りライフを人生の一つの糧としている方々ですが、経験の違いや山登りに対する捉え方の違いもあります。そうゆう中でも、互いを尊重しあい多様性を認めあう会の運営を目指していきたいと考えています。どうぞよろしくお願いいたします。

さて、5月27日には府連の理事会がありましたのでさっそく参加してみました。非常事態宣言下ですので、リモート会議形式でした。昔TV会議というのを経験したことがあります、その時代は電話回線を利用した2地点中継でしかも会場のセッティングはおまかせでした。編者は日頃からLINEなどの経験がありませんでしたので果たしてうまくいくかどうかを心配しておりました。会議の1週間ほど前に府連側から理事会の案内メールがあり、Zoomというリモート会議用ソフトのダウンロード先と、ミーティングID、それにパスワードが送られてきました。私のパソコンにはカメラが付いていませんのでスマホで対応することにしました。スマホのカメラをONにし、Zoomを立ち上げ、IDとパスワードを入力しました。すると画面には「ホストがこのミーティングを開始するまで待機しています」と表示されました。これで本番を迎える下準備はできました。いよいよ会議当日。前回と同様にZoomに接続をすると、どなたかの姿が映りました。操作説明書がないため、手あたり次第いじくりまわしましたが、音声は聞こえません。また当方が「高槻の〇〇」であることも設定しないとイケないようでした。会議の途中ではありましたが、一つ一つに対処するごとにZoomへの接続をやり直すことに。会議時間は50分程でしたが、結局会議に参加できるようになったのは30分以上経過してからでした。司会者から高槻労山の現況報告を求められましたので、非常事態宣言の延長を受け「①クリーンハイクは急遽中止にしたこと ②個人山行については基本各自の自主判断に任せています。」と報告して、初理事会参加を終わりました。
(編集者:柴田)

2021年7月～2021年9月 Schedule

	月	火	水	木	金	土	日
	6/28 大谷山/三鍋	6/29	6/30	7/1	7/2	7/3	7/4 草刈/摂津峡
7 月	7/5	7/6 妙理山/三鍋	7/7	7/8 府自然部会	7/9	7/10 北摂/大峰山、中山 中島	7/11
	7/12 三重嶽/三鍋	7/13	7/14	7/15	7/16	7/17 氷ノ山/藤井	7/18
	7/19	7/20	7/21 里山H/佐々木 比叡比良トレイル④	7/22 府連理事会	7/23 飯豊連峰/石井	7/24 飯豊連峰/石井	7/25 飯豊連峰/石井
	7/26 飯豊連峰/石井 横山岳/三鍋 前夜発	7/27	7/28	7/29	7/30	7/31 奥大日岳/藤井	8/1 奥大日岳/藤井 空木岳/柴田
8 月	8/2 奥大日岳/藤井 野坂岳/三鍋 空木岳/柴田	8/3 空木岳/柴田	8/4	8/5 府自然部会	8/6	8/7 愛宕山～地藏山 城戸	8/8
	8/9	8/10	8/11	8/12	8/13 北八ヶ岳/石井 前泊	8/14 蓼科山/石井	8/15 天狗岳/石井
	8/16	8/17	8/18 里山H/佐々木 休み	8/19	8/20	8/21 八丁平～峰床山 城戸	8/22
	8/23	8/24 羅臼岳他/柴田	8/25 羅臼岳他/柴田	8/26 府連理事会 羅臼岳他/柴田	8/27 羅臼岳他/柴田	8/28 羅臼岳他/柴田	8/29
	8/30 山行部会 運営委員会 八が峰/三鍋	8/31	9/1	9/2 府自然部会	9/3	9/4 #397号 〆切 廃村八丁～品谷山 城戸	9/5 清掃H
9 月	9/6 岩籠山/三鍋	9/7	9/8	9/9	9/10	9/11 #397号HP掲載 虚空蔵山/藤井	9/12
	9/13 飯降山/三鍋	9/14	9/15 里山H/佐々木 比叡比良トレイル⑤	9/16	9/17	9/18 上高地、焼岳 石井	9/19 上高地、焼岳 石井
	9/20 上高地、焼岳 石井	9/21 比叡比良トレイル⑥ 楠見、三鍋	9/22	9/23 府連理事会	9/24 牛松山/楠見	9/25 有馬三山～ 六甲御影駅/楠見	9/26
	9/27 大文字山/三鍋	9/28	9/29	9/30	10/1	10/2	10/3

ポンポン山 第396号
2021年 6月12日 発行

代表者：柴田 武徳

編集：柴田 武徳

9月の編集者 397号 石井 三紀夫
[原稿送り先] 原稿(〆切)9/4
郵送 〒567-0031
茨木市春日3丁目-14-16-21
携帯 090-3351-1376
メールアドレス m-ishii@clock.ocn.ne.jp
9月号やまびこ 角野 ゆかり



Takatuki-Rozan

高槻勤労者山岳会

ホームページ

<http://takatsukirozan.o.oo7.jp>

(高槻市芥川町3丁目11-3)

郵便振替

高槻 労山 口座番号 00960-8-83837(会費用)

高槻労山遭対基金 口座番号 00920-2-92954(遭対用)

2021年6月12日発行